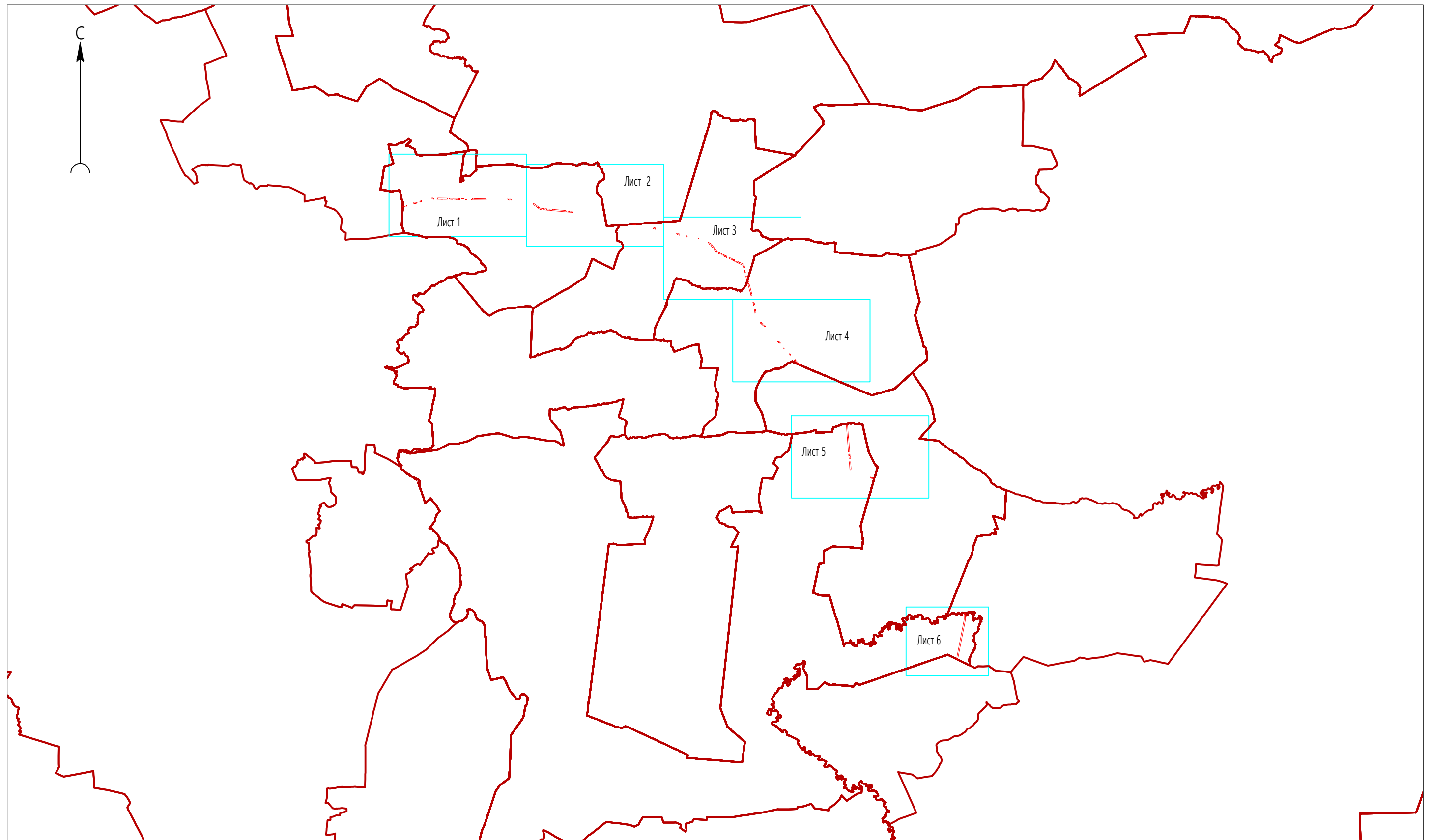





Раздел 4  
Схема расположения границ публичного сервитута



Масштаб 1:300 000

Используемые условные знаки и обозначения:

-  - проектные границы публичного сервитута
-  - выносной лист
-  - границы муниципальных образований по данным ЕГРН

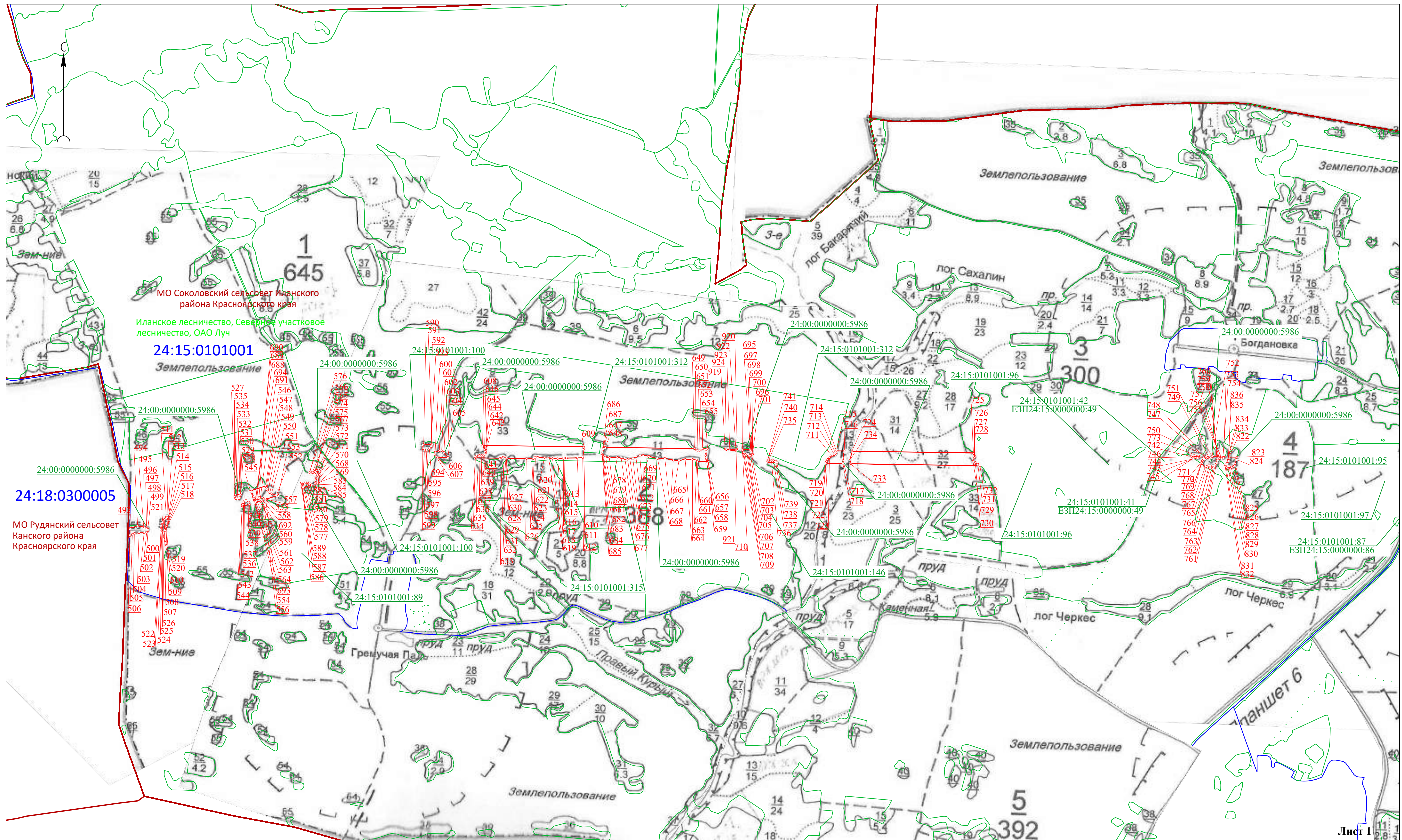
Подпись  Дьячкова Т.Н. Дата 21 июня 2023 г.

Место для оттиска печати (при наличии) лица, составившего описание местоположения границ объекта





Раздел 4  
Схема расположения границ публичного сервитута



Используемые условные знаки и обозначения:

- проектные границы публичного сервитута
- характерные точки проектных границ публичного сервитута
- границы кадастровых кварталов по данным ЕГРН
- границы земельных участков по данным ЕГРН
- границы муниципальных образований по данным ЕГРН

Соколовский сельсовет - наименования муниципальных образований  
24:15:0101001 - номера кадастровых кварталов по данным ЕГРН  
24:15:0101001:89 - кадастровые номера земельных участков по данным ЕГРН



Подпись: Дьячкова Т.Н. Дата 21 июня 2023 г.

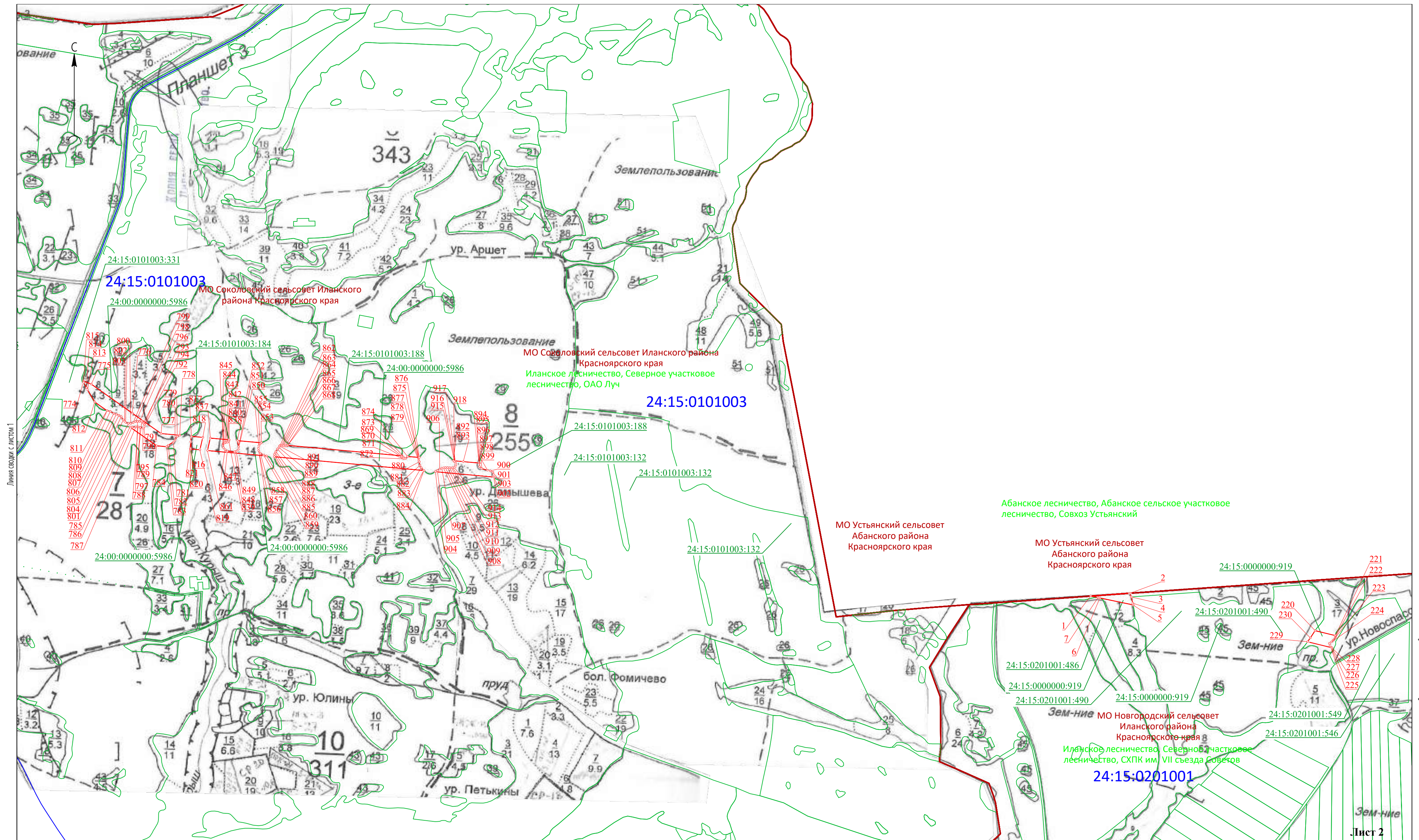
Место для оттиска печати (при наличии) лица, составившего описание местоположения границ объекта

Лист 1  
Масштаб 1:20 000







## Раздел 4

### Схема расположения границ публичного сервитута



**Используемые условные знаки и обозначения:**

-  - проектные границы публичного сервитута
-  - характерные точки проектных границ публичного сервитута
-  - границы кадастровых кварталов по данным ЕГРН
-  - границы земельных участков по данным ЕГРН
-  - границы муниципальных образований по данным ЕГРН

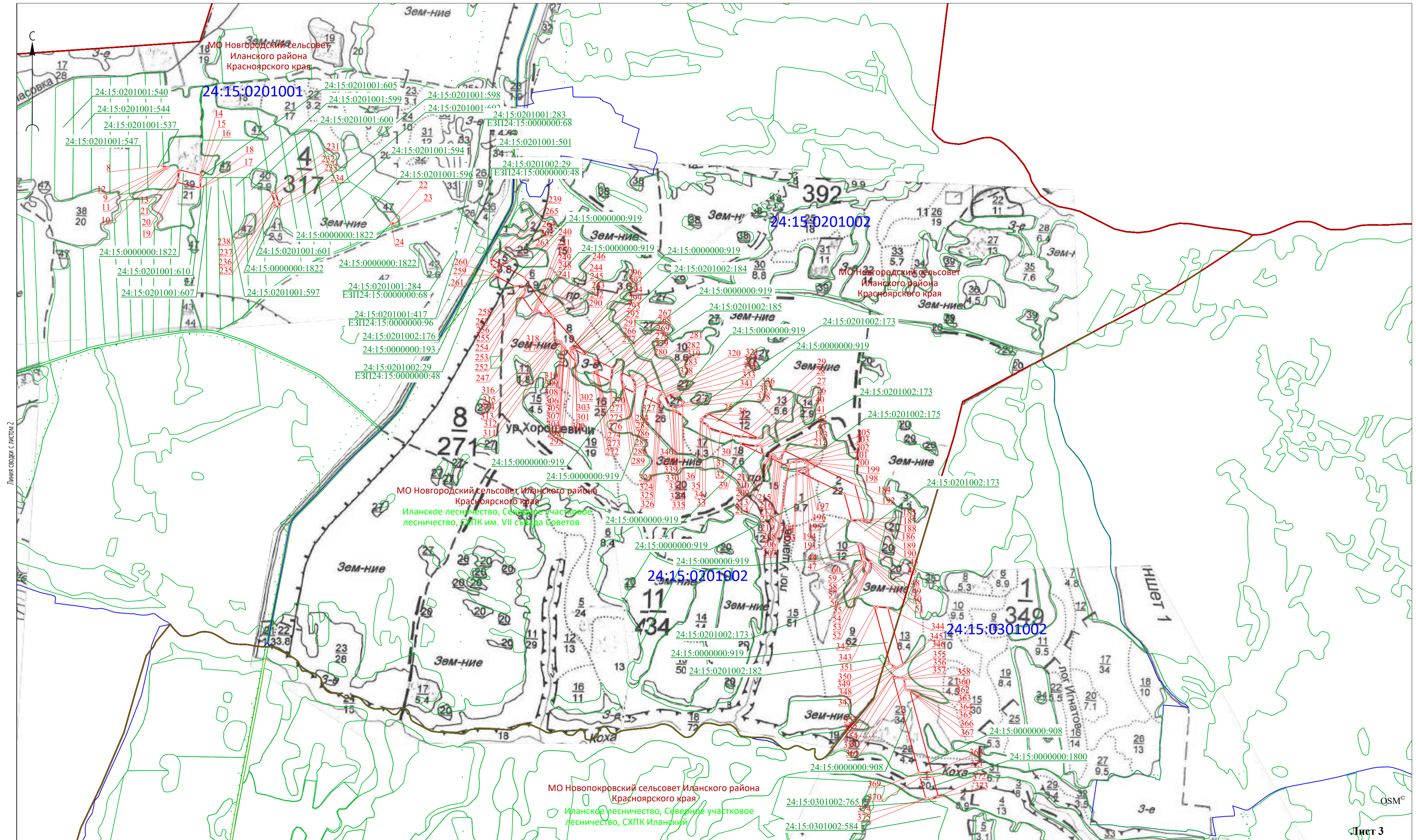
а **Соколовский сельсовет** - наименования муниципальных образований  
**24:15:0101001** - номера кадастровых кварталов по данным ЕГРН  
**24:15:0101001:89** - кадастровые номера земельных участков по данным ЕГРН

Подпись \_\_\_\_\_ Дьячкова Т.Н. Дата 21 июня 2023 г.

Место для оттиска печати (при наличии) лица, составившего описание местоположения границ объекта



Раздел 4  
Схема расположения границ публичного сервитута



Используемые условные знаки и обозначения:

- проектные границы публичного сервитута
- характерные точки проектных границ публичного сервитута
- границы кадастровых кварталов по данным ЕГРН
- границы земельных участков по данным ЕГРН
- границы муниципальных образований по данным ЕГРН

Соколовский сельсовет - наименования муниципальных образований  
24:15:0101001 - номера кадастровых кварталов по данным ЕГРН  
24:15:0101001:89 - кадастровые номера земельных участков по данным ЕГРН

Подпись: Дьячкова Т.Н. Дата: 21 июня 2023 г.

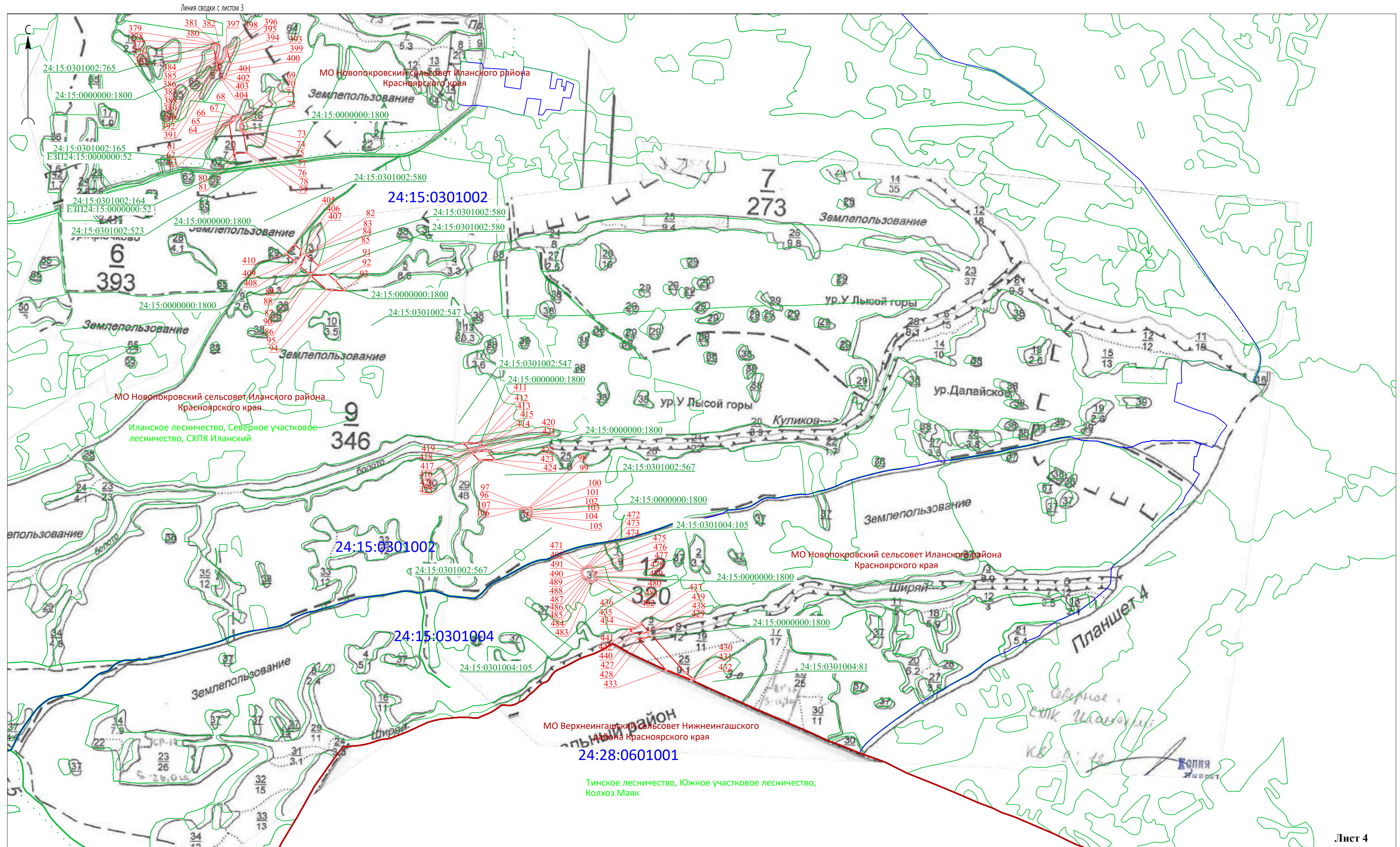
Место для оттиска печати (при наличии) лица, составившего описание местоположения границ объекта

Масштаб 1:20 000



## Раздел 4






### Схема расположения границ публичного сервитута



### Тист 4

**Масштаб 1:20 000**

**Используемые условные знаки и обозначения:**

-  - проектные границы публичного сервитута
-  - характерные точки проектных границ публичного сервитута
-  - границы кадастровых кварталов по данным ЕГРН
-  - границы земельных участков по данным ЕГРН
-  - границы муниципальных образований по данным ЕГРН

**Соколовский сельсовет** - наименования муниципальных образований

24:15:0101001 - номера кадастровых кварталов по данным ЕГРН

24:15:0101001:89 - кадастровые номера земельных участков по данным ЕГРН

Подпись \_\_\_\_\_

Место для оттииска печати (печать)

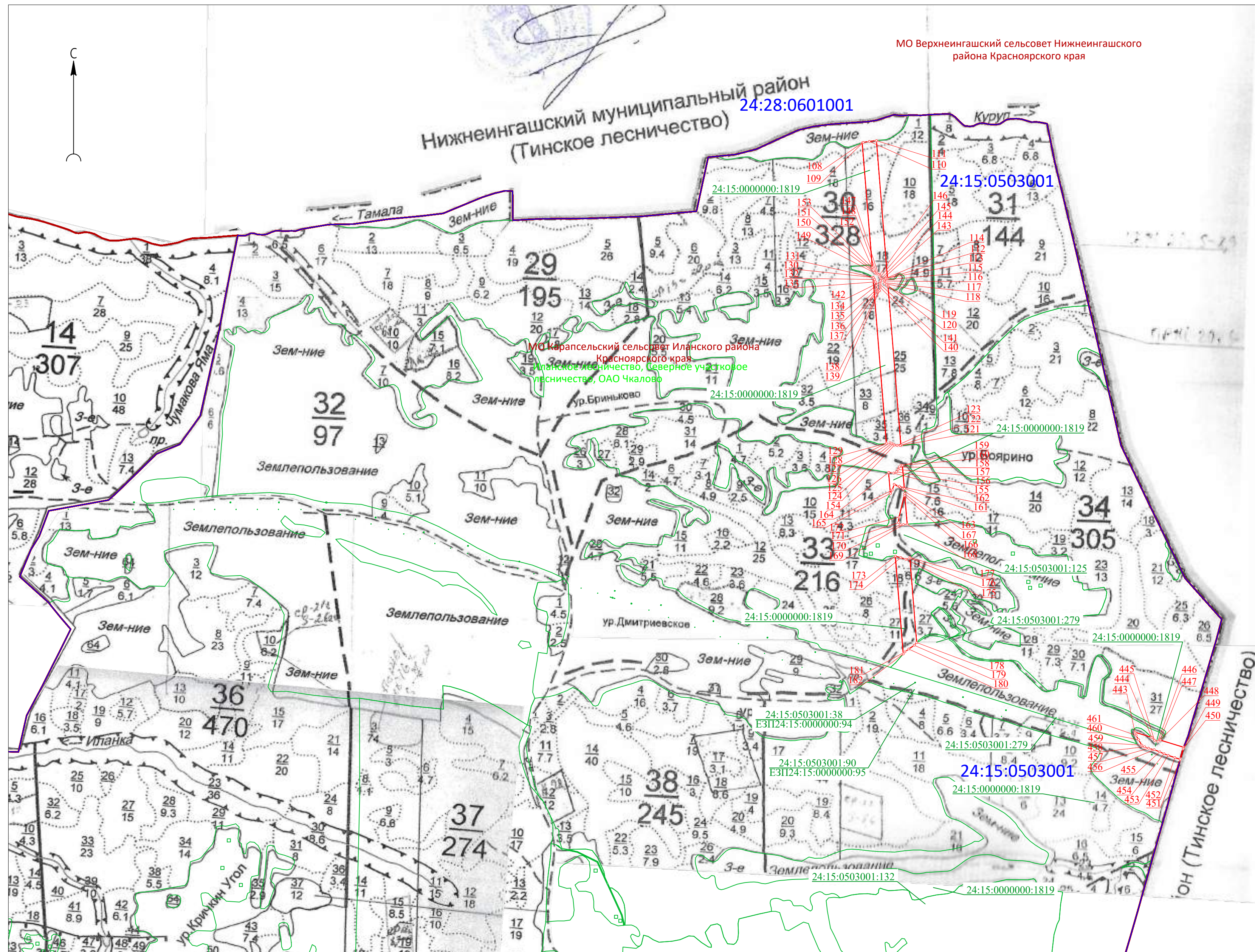
Подпись \_\_\_\_\_ Дьячкова Т.Н.

Дата 21 июня 2023 г.

Место для оттиска печати (при наличии) лица, составившего описание местоположения границ объекта



Раздел 4  
Схема расположения границ публичного сервитута



Используемые условные знаки и обозначения:

- проектные границы публичного сервитута
- характерные точки проектных границ публичного сервитута
- границы кадастровых кварталов по данным ЕГРН
- границы земельных участков по данным ЕГРН
- границы муниципальных образований по данным ЕГРН

Соколовский сельсовет - наименования муниципальных образований  
24:15:0101001 - номера кадастровых кварталов по данным ЕГРН  
24:15:0101001:89 - кадастровые номера земельных участков по данным ЕГРН

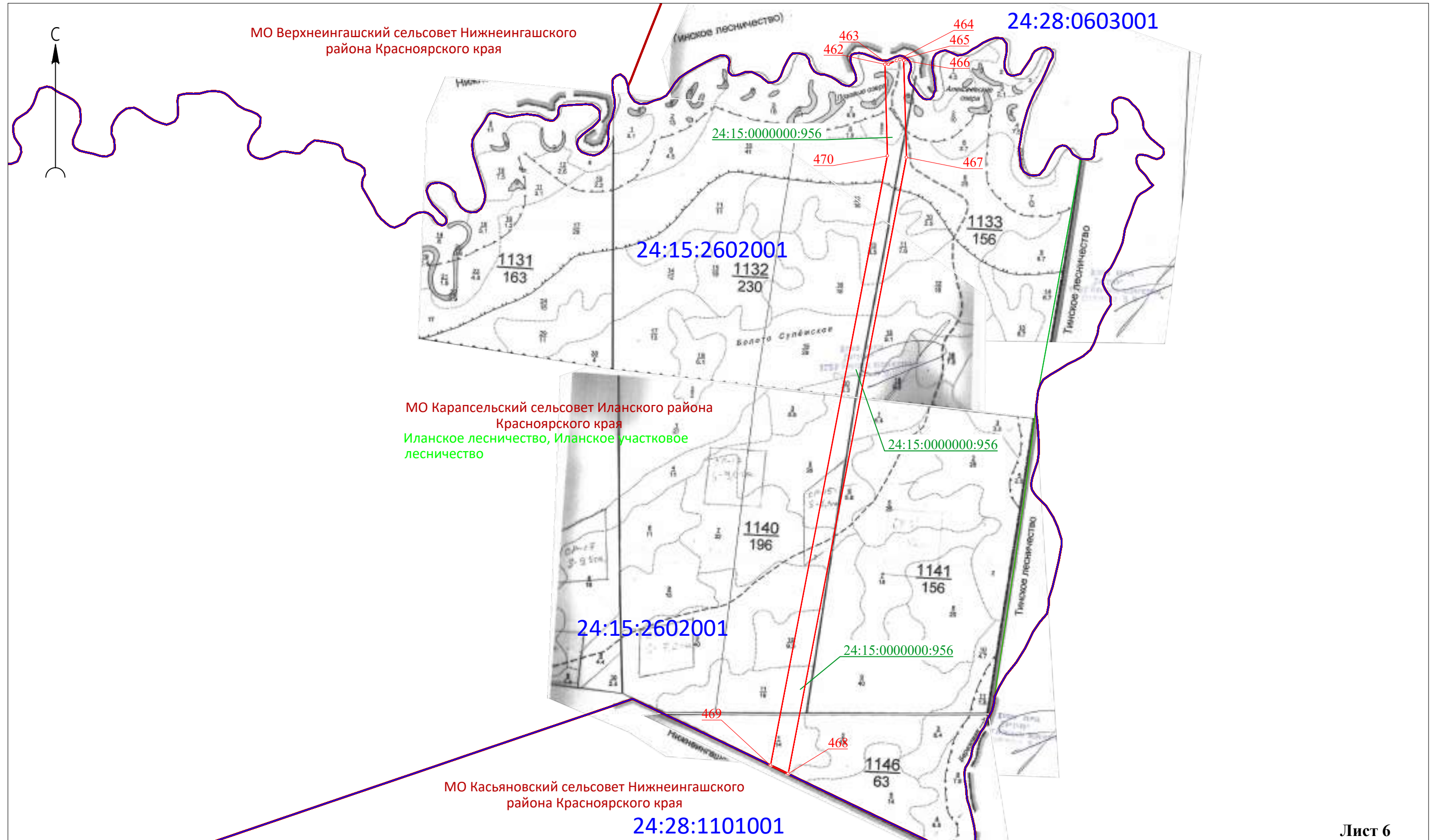


Подпись: Дьячкова Т.Н. Дата 21 июля 2023 г.

Место для оттиска печати (при наличии) лица, составившего описание местоположения границ объекта








### Схема расположения границ публичного сервитута



**Лист 6**

**Масштаб 1:20 000**

**Используемые условные знаки и обозначения:**

- |   |   |
|---|---|
|  | - проектные границы публичного сервитута                  |
|  | - характерные точки проектных границ публичного сервитута |
|  | - границы кадастровых кварталов по данным ЕГРН            |
|  | - границы земельных участков по данным ЕГРН               |
|  | - границы муниципальных образований по данным ЕГРН        |
| Сельсовет   | - наименования муниципальных образований                  |
| 15:0101001  | - номера кадастровых кварталов по данным ЕГРН             |
| 15:0101001:89   | - кадастровые номера земельных участков по данным ЕГРН    |

Подпись Дьячкова Т.Н.

Дата *21 июня 2023 г.*

Место для оттиска печати (при наличии) лица, составившего описание местоположения границ объекта